



**КОМИТЕТ ИМУЩЕСТВЕННЫХ ОТНОШЕНИЙ  
АДМИНИСТРАЦИИ ПЕРМСКОГО МУНИЦИПАЛЬНОГО РАЙОНА**

**РЕШЕНИЕ**

о размещении объектов № 357

Пермский край  
Пермский район

24.05.2021

Комитет имущественных отношений администрации Пермского муниципального района разрешает Акционерному обществу «Газпром газораспределение Пермь» (ИНН 5902183841, ОГРН 1025900512670, почтовый адрес: 614000, г. Пермь, ул. Петропавловская, 43)

размещение объекта: «газопровод давлением до 0,6 Мпа, для размещения которого не требуется разрешение на строительство»


на землях государственная собственность на которые не разграничена

на срок 1 год с 18.05.2021г. по 17.05.2022г.

Местоположение: Пермский край, Пермский район, Фроловское с/п, д. Замулянка, ул. Дорожная, к дому 3.

Приложение: схема предполагаемых к использованию земель или земельных участков.

И.о. председателя комитета  
имущественных отношений администрации  
Пермского муниципального района

  
(подпись, печать)

М.В. Королева

**Схема предполагаемых к использованию земель или части земельного участка  
не требуется разрешения на строительство**

Объект: Газопровод давлением до 0,6 Мпа включительно, для размещения которого  
не требуется разрешения на строительство

Каталог координат, м

Местоположение: расположенным по адресу:

Пермский край, Пермский район, Фроловское с/п. д. Замулянка, ул. Дорожная, к дому 3

Площадь земель или части земельного участка, кв.м.: 1151

Категория земель: земли населенных пунктов

Вид разрешенного использования: -

Описание границ смежных землепользователей:








- От точки n1 до точки n2 - земельный участок с кадастровым номером 59:32:2130001:1186
- От точки n2 до точки n3 - земельный участок с кадастровым номером 59:32:2130001:1345
- От точки n3 до точки n5 - земельный участок с кадастровым номером 59:32:2130001:1180
- От точки n5 до точки n7 - земельный участок с кадастровым номером 59:32:2130001:1179
- От точки n7 до точки n8 - земли общего пользования
- От точки n8 до точки n1 - земельный участок с кадастровым номером 59:32:2130001:15
- От точки n10 до точки n13 - земельный участок с кадастровым номером 59:32:2130001:1186
- От точки n13 до точки n14 - земельный участок с кадастровым номером 59:32:2130001:865
- От точки n14 до точки n15 - земельный участок с кадастровым номером 59:32:2130001:1141
- От точки n15 до точки n16 - земельный участок с кадастровым номером 59:32:2130001:1140
- От точки n16 до точки n17 - земельный участок с кадастровым номером 59:32:2130001:1190

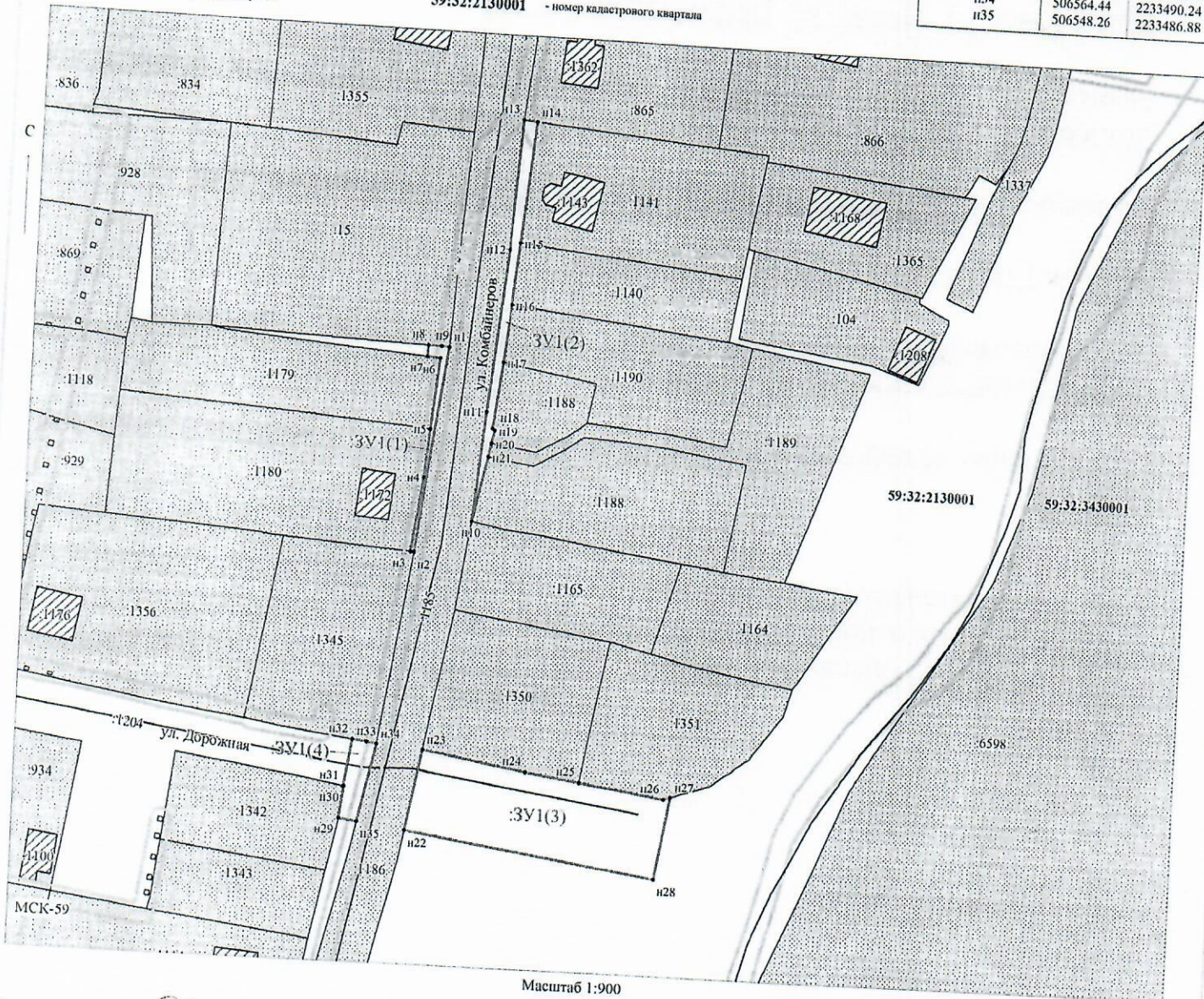
Описание границ смежных землепользователей:

- От точки n17 до точки n20 - земельный участок с кадастровым номером 59:32:2130001:1188
- От точки n20 до точки n21 - земельный участок с кадастровым номером 59:32:2130001:1189
- От точки n21 до точки n10 - земельный участок с кадастровым номером 59:32:2130001:1188
- От точки n22 до точки n23 - земельный участок с кадастровым номером 59:32:2130001:1186
- От точки n23 до точки n25 - земельный участок с кадастровым номером 59:32:2130001:1350
- От точки n25 до точки n27 - земельный участок с кадастровым номером 59:32:2130001:1351
- От точки n27 до точки n22 - земли общего пользования
- От точки n29 до точки n31 - земельный участок с кадастровым номером 59:32:2130001:1342
- От точки n31 до точки n32 - земли общего пользования
- От точки n32 до точки n34 - земельный участок с кадастровым номером 59:32:2130001:1345
- От точки n34 до точки n35 - земельный участок с кадастровым номером 59:32:2130001:1186
- От точки n35 до точки n29 - земли общего пользования


№ точки границы	X	Y
n1	506647.86	2233501.21
n2	506604.65	2233495.99
n3	506604.70	2233495.21
n4	506620.41	2233497.29
n5	506630.57	2233498.19
n6	506645.39	2233499.50
n7	506645.60	2233496.80
n8	506648.00	2233496.97
n9	506647.91	2233499.68
n10	506611.67	2233507.59
n11	506634.83	2233509.59
n12	506668.41	2233512.65
n13	506695.41	2233514.22
n14	506695.17	2233517.00
n15	506669.91	2233514.82
n16	506657.06	2233513.71
n17	506645.21	2233512.42
n18	506631.42	2233510.91
n19	506631.08	2233511.40
n20	506628.35	2233510.86
n21	506625.53	2233510.31
n22	506546.85	2233496.64
n23	506563.62	2233499.70
n24	506560.07	2233521.06
n25	506558.46	2233532.32
n26	506555.95	2233549.90
n27	506556.46	2233551.39
n28	506539.33	2233548.88
n29	506548.79	2233483.21
n30	506555.39	2233484.02
n31	506555.42	2233483.86
n32	506565.10	2233485.37
n33	506564.72	2233488.18
n34	506564.44	2233490.24
n35	506548.26	2233486.88

**Условные обозначения:**

-  - предполагаемый участок земель, на которых планируется размещение объекта
-  :1351 - границы и номер земельного участка, сведения о которых внесены в ЕГРН
-  :1145 - границы и номер объекта капитального строительства, сведения о которых внесены в ЕГРН
-  - границы кадастрового квартала
-  - зоны с особыми условиями использования территории, сведения о которых внесены в ЕГРН
-  :ЗУ1 - обозначение запрашиваемого земельного участка
-  n1 - характерная точка границ земель или части земельного участка
- 59:32:2130001 - номер кадастрового квартала



Масштаб 1:900

Заявитель:  / Егошина И.В.  
 МП (подпись, расшифровка подписи)  
 (для юридических лиц и индивидуальных предпринимателей)